



# Powiat Kamiennogórski

ul. Wł. Broniewskiego 15; 58-400 Kamienna Góra

Tel.: 75 64 50 120 Fax: 75 64 50 111

Wydział Inwestycji i Drogownictwa

Kamienna Góra, dn. 24 czerwca 2015 r.

ID.6853.21.2015

**Gmina Lubawka**

**Pl. Wolności 1**

**58-420 Lubawka**

*Dotyczy: uzgodnienia projektu w zakresie włączenia drogi gminnej do dróg powiatowych nr 3474 D i 3481D w związku z realizacją inwestycji polegającej na przebudowie drogi dojazdowej do gruntów rolnych w Starej Białce.*

W odpowiedzi na pismo z dnia 16 czerwca 2015 r., dotyczące uzgodnienia rozwiązań projektowych w zakresie włączenia przebudowywanej drogi gminnej znajdującej się na działce 211 do dróg powiatowych nr 3474D (dz. nr 270) oraz 3481D (dz. nr 73) w m. Stara Białka, zarządca drogi uzgadnia przedłożone rozwiązania projektowe, przy zachowaniu niżej wymienionych parametrów drogi:

- 1) kategoria ruchu – KR 1;
- 2) szerokość – 3,00 m na całej długości projektowanego odcinka;
- 3) układ projektowanych warstw:
  - warstwa ścieralna z AC 11 S gr. 4 cm,
  - warstwa wiążąca z AC 16 gr. 4 cm,
  - podbudowa z kruszywa 0/31,5 gr. 20 cm.

Jednocześnie wyrażam zgodę na dysponowanie nieruchomościami oznaczonymi w ewidencji gruntów i budynków jako działki nr 270 i 73 w obrębie ewidencyjnym 0012 w jednostce ewidencyjnej Lubawka – obszar wiejski, na cele budowlane.

Załącznik:

- 1) Rysunek z projektem zagospodarowania terenu.

Z poważaniem:  
Z upoważnienia ZARZĄDU  
NACZELNIK WYDZIAŁU  
INWESTYCJI I DROGOWNICTWA  
*mgr inż. Ewa Exner*

Sprawę prowadzi:  
Wydział Inwestycji i Drogownictwa  
Karolina Homoncik  
tel. 75 64 50 120  
e-mail: karolina.homoncik@kamienna-gora.pl

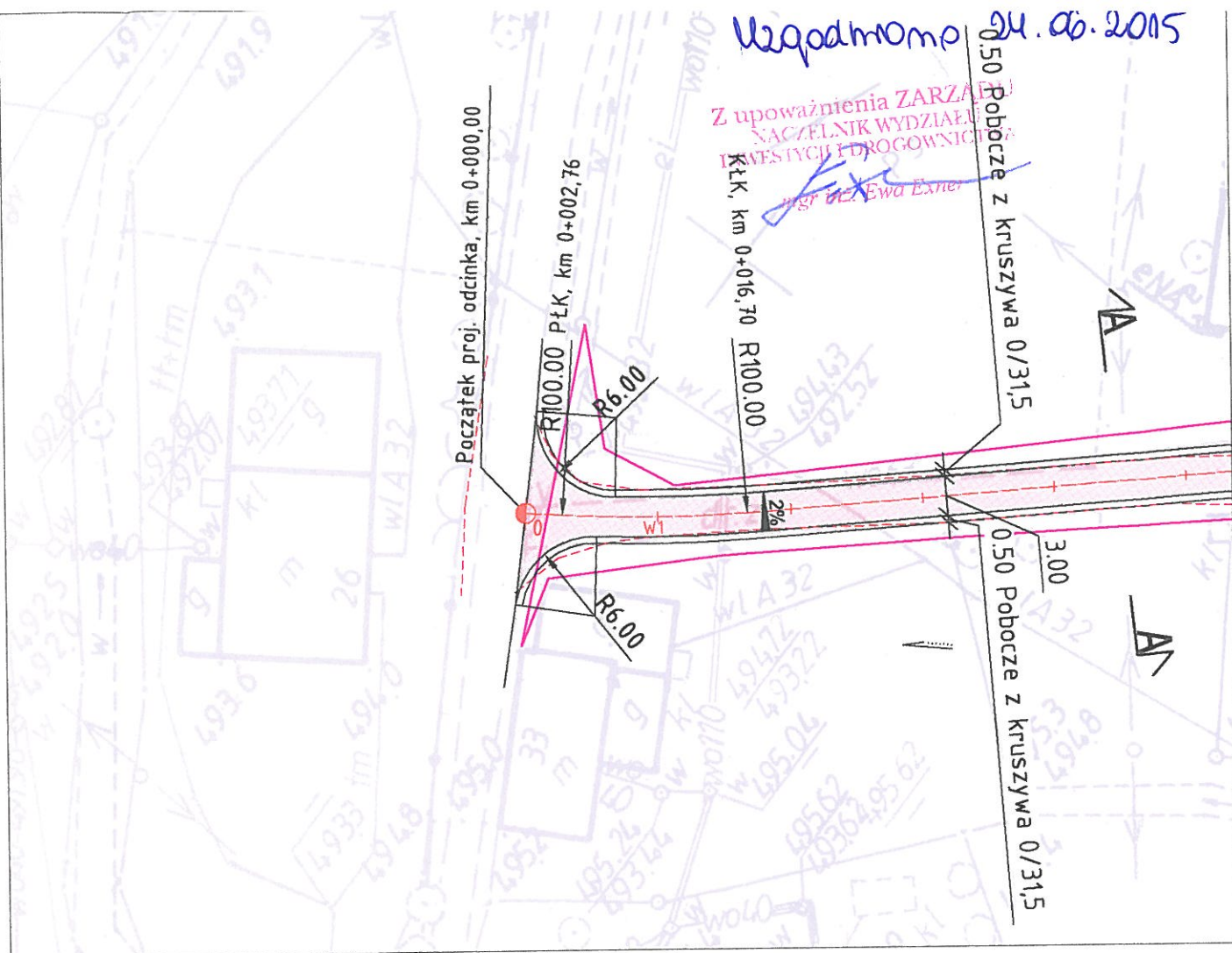
Otrzymują:

1. Adresat
2. A/a




Uzgodniono 24.06.2015

Z upoważnienia ZARZĄDcy  
NACZELNIK WYDZIAŁU  
INWESTYCJI DROGOWYCH  
mgr inż. Ewa Exner



# LEGENDA:

## BRANŻA DROGOWA



Geodezyjne granice działek



Projektowane pobocze z kruszywa łamanego



Projektowana nawierzchnia z jezdni z mieszanki min.-asfaltowej (pełna konstrukcja)



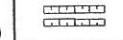
Projektowana nawierzchnia z jezdni z mieszanki min.-asfaltowej



Projektowana oś



Projektowany ściek z kostki kamiennej 9/11cm




Istniejący/projektowany rów



Istniejące krawędzie jezdni

## **Biuro Inżynierii Lądowej "K-B"**

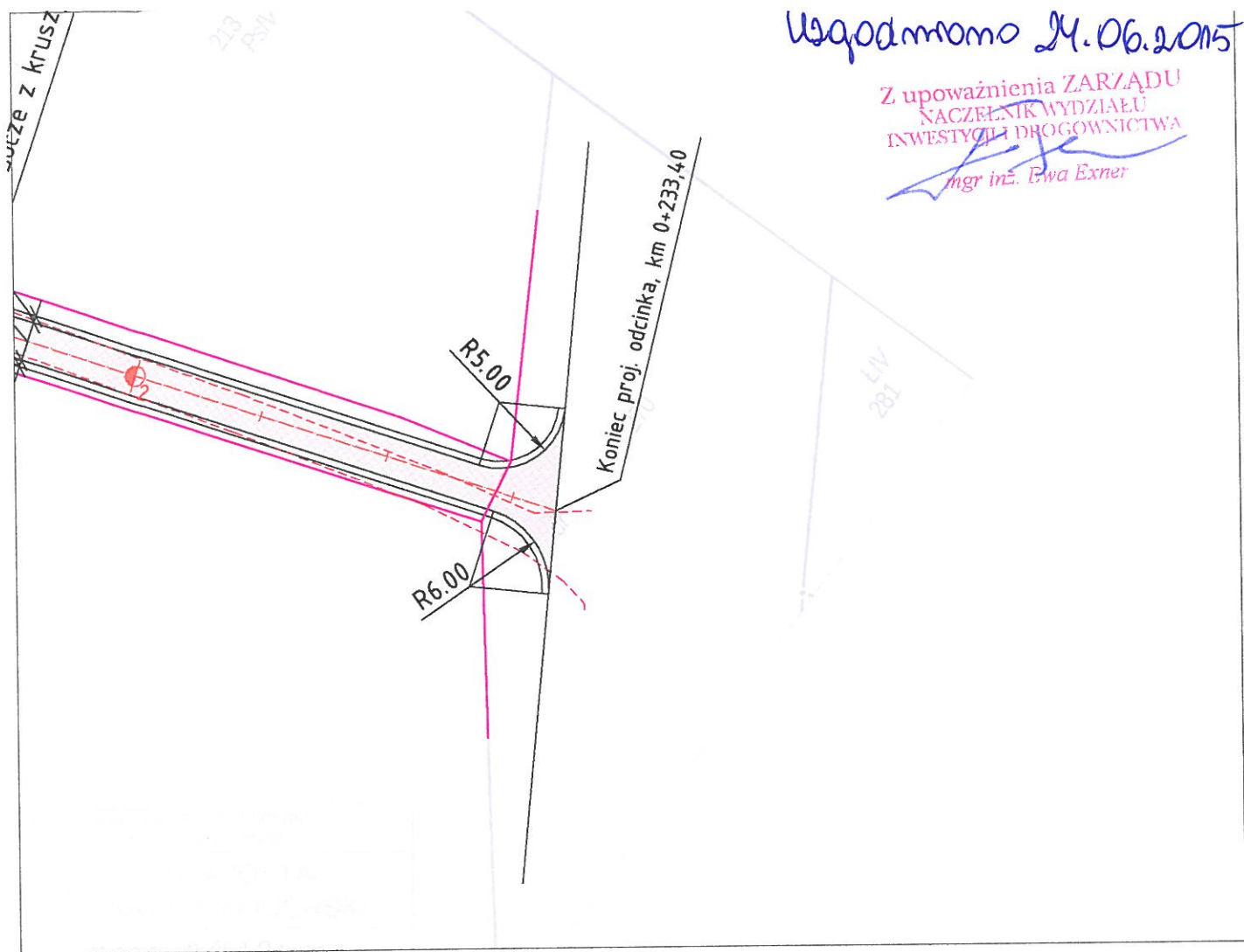
ul. Zarzeczna 7/1, 58-570 Jelenia Góra  
tel.: 501-762-967, e-mail: krzysztof.bijak@wp.pl  
NIP: 614-150-65-26, REGON: 360460990  
BZWBK Nr: 39-1090-2633-0000-0001-2985-1111

Temat opracowania:	Przebudowa drogi dojazdowej do gruntów rolnych w Starej Białce dz. nr 211		
Lokalizacja:	Stara Białka, Dz. Nr. 211		
Inwestor:	Burmistrz Gminy i Miasta, Plac Wolności 1, 58-420 Lubawka		
Projektant: branża drogowa	mgr inż. Krzysztof Bijak Nr upr.: 270/DOS/13 w spec. drogowej bez ograniczeń	Podpis: 	
Asystent projektanta:		Podpis:	
Rysunek:	Projekt zagospodarowania terenu	Skala rysunku:	Data:
Stadium:	-	1:500	21.05.2015 r.
			Numer rysunku: 1




Usgodmomo 24.06.2015

Z upoważnienia ZARZĄDU  
NACZELNIK WYDZIAŁU  
INWESTYCYJ I DROGOWNICTWA  
mgr inż. Ewa Exner

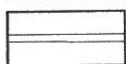


# LEGENDA:

## BRANŻA DROGOWA



Geodezyjne granice działek




Projektowane pobocze z kruszywa łamanego



Projektowana nawierzchnia z mieszanki min.-asfaltowej (pełna konstrukcja)



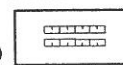
Projektowana nawierzchnia z mieszanki min.-asfaltowej



Projektowana oś



Projektowany ściek z kostki kamiennej 9/11cm



Istniejący/projektowany rów



Istniejące krawędzie jezdni

## Biurow Inżynierii Lądowej "K-B"

ul. Zarzeczna 7/1, 58-570 Jelenia Góra  
tel.: 501-762-967, e-mail: krzysztofbiak@wp.pl  
NIP: 614-150-65-26, REGON: 360460990  
BZWBK Nr: 39-1090-2633-0000-0001-2985-1111

Temat opracowania:	Przebudowa drogi dojazdowej do gruntów rolnych w Starej Białce dz. nr 211		
Lokalizacja:	Stara Białka, Dz. Nr: 211		
Inwestor:	Burmistrz Gminy i Miasta, Plac Wolności 1, 58-420 Lubawka		
Projektant: branża drogowa	mgr inż. Krzysztof Bijak Nr upr.: 270/DOŚ/13 w spec. drogowej bez ograniczeń	Podpis:	
Asystent projektanta:		Podpis:	
Rysunek:	Projekt zagospodarowania terenu	Skala rysunku:	Data:
Stadium:	-	1:500	21.05.2015 r.
			Numer rysunku: 2

